

Kniebis / Freudenstadt - Skistadion Kniebis	0,7 km	10 hm
Kiddy-Runde	1,3 km	26 hm
Trainingsloipe	2,4 km	48 hm
Nachtloupe	2,5 km	51 hm
Kohlwald-Runde	4,2 km	81 hm
Ger-Spur	7,6 km	129 hm
Kniebis-Spur	10,7 km	116 hm
Abendwies-Spur	13,7 km	262 hm

Kniebis / Freudenstadt - lauferbrunnen	4,5 km	62 hm
Steinwald-Spur	6,3 km	74 hm
Kienberg-Spur	8,7 km	147 hm
Langenwald-Spur	9,4 km	164 hm
Lauerbrunnen-Kniebis	10,1 km	208 hm
Fernskiwanderweg Freudenstadt - Hornmüsch	49,3 km	928 hm

Kniebis / Freudenstadt - Zwieselberg	4,4 km	52 hm
Zwieselberg-Spur	4,4 km	52 hm

# Das SIS-Loipenportal


Die Stiftung Sicherheit im Skisport bietet Skilangläufern mit der erneut erweiterten Übersichtsseite [www.loipenportal.de](http://www.loipenportal.de) alle wichtigen Informationen über 3940,6 km Langlauf-Strecken, 637 Loipen und 90 Zentren!



## DIE QUALITÄT DES STRECKENKONZEPTS

Der Beirat für Umwelt und Skisportentwicklung des Deutschen Skiverbandes entwickelt zusammen mit dem Institut für Natursport und Ökologie der Deutschen Sporthochschule Köln Besucherlenkungs-konzepte für Natur- und Sporträume. Dazu werden bestehende oder neu zu konzipierende Strecken auf ihre sportfachliche Eignung und ihre Naturverträglichkeit hin untersucht und mit den Interessensvertretern vor Ort einheitlich ausgewiesen, vermessen und beschildert. Die Integration von erholungsbezogenen Aspekten und touristischen Leistungsträgern sowie die Betreuung durch DSV-Nordic-Trainer ergänzen das Konzept.

## Region Schwarzwald



Vermessene Gesamtkilometer: 1728  
Anzahl der zertifizierten Loipen: 279  
Anzahl der Zentren: 39

**2015**

GEPRÜFTER SKIVERLEIH NORDISCH

Eine Initiative der Stiftung Sicherheit im Skisport

**2015**

LANGLAUF-FREUNDLICHER BETRIEB

Eine Initiative der Stiftung Sicherheit im Skisport

## NEUE PRÄDIKATE


Die Stiftung Sicherheit im Skisport (SIS) baut ihr Serviceangebot aus und zeichnet nun auch qualifizierte Skiverleiher und langlauf-freundliche Betriebe aus. Bisher wurden im Thüringer Wald und in der Alpenregion Tegernsee-Schliersee 22 Prädikate verliehen.

## Region Thüringer Wald



Vermessene Gesamtkilometer: 1075  
Anzahl der zertifizierten Loipen: 133  
Anzahl der Zentren: 14

## Region Sauerland




Vermessene Gesamtkilometer: 564  
Anzahl der zertifizierten Loipen: 116  
Anzahl der Zentren: 16

## Region Harz



Vermessene Gesamtkilometer: 277  
Anzahl der zertifizierten Loipen: 52  
Anzahl der Zentren: 12

## Region Balderschwang-Hittisau



Vermessene Gesamtkilometer: 87  
Anzahl der zertifizierten Loipen: 12  
Anzahl der Zentren: 2

## Region Tegernsee-Schliersee



Vermessene Gesamtkilometer: 210  
Anzahl der zertifizierten Loipen: 45  
Anzahl der Zentren: 7

[www.loipenportal.de](http://www.loipenportal.de)  
Welche Loipen sind aktuell gespurt, wann ist Flutlichtbetrieb? Welche Höhenunterschiede sind auf Anstiegen zu bewältigen? Bei der Suche nach einer geeigneten Langlaufstrecke bietet das Loipenportal jedem Langläufer die Möglichkeit, genau die Loipen zu finden, die seinen individuellen Bedürfnissen entsprechen. Zu jeder Loipe sind tagesaktuelle Informationen wie Betriebsstatus, Schneehöhen und lokaler Wetterbericht abrufbar. Außerdem kann ein detaillierter Loipenplan mit Höhenprofilen heruntergeladen werden. Webcams, ÖPNV-Auskunft und die Möglichkeit, eine Anfahrtsroute zum Startpunkt zu berechnen, runden das Angebot ab.

Start: 8.7 km

Ziegenhellenloipe  
Pastorenwiese

## SKITTY WORLD NORDIC

Die „DSV Skitty World Nordic“ steht für einen variantenreichen und spielerisch gestalteten Technikparcours. In dem neu ausgeschulten Gelände haben Langläufer aller Könnensstufen die Möglichkeit, unterschiedliche Bewegungserfahrungen zu sammeln und sich an den Stationen auszuprobieren.

